

# Landschaftspark Neckar -Analyse Naherholung & Tourismus-

## LANDNUTZUNG

- bestehende Grün- und Freiflächen
- vorwiegend Streuobstbestände
- Landwirtschaftlich genutzte Flächen
- Wald
- Weinbau

## ERHOLUNGSINFRASTRUKTUR

- bestehender Neckartalradweg
- gemeinsamer Neckartalrad- und Wanderweg
- bestehender Neckarwanderweg
- sonstige Radwege
- bestehende Ein-/ Ausstiegs- und Aufenthaltsbereiche für Kanutourismus
- Aussichtspunkte
- Aussichtstürme
- historisches Ortsbild
- Anziehungspunkt Kultur und Technik
- Anziehungspunkt Natur und Freizeit

## VERKEHRSINFRASTRUKTUR

- S-Bahn-Haltestelle
- Bahnhof
- geplante Bahntrasse
- Straße Bestand
- Straße Planung
- bestehende Bahntrasse

## Schiffsanlegestellen

- regelmäßige Anfahrt
- Anfahrt nur auf Wunsch

## ANALYSE DES MASTERPLANS

- Verbindungsachsen / Bezüge in die Seitentäler
- bestehender Zugang zum Neckar
- potentieller Zugang zum Neckar
- verbesserungsbedürftiger Neckartalrad- und Wanderweg
- verbesserungsbedürftiger Neckartalradweg
- verbesserungsbedürftiger Neckarwanderweg
- Verweis auf Defizite der touristischen Infrastruktur
- Naherholungsziele der Seitentäler



1 direkt am Neckartalradweg gelegene Biergartenanlage am Hüttensee in Wendlingen



2 Außenmauer der Römerparkanlage "Köngen"




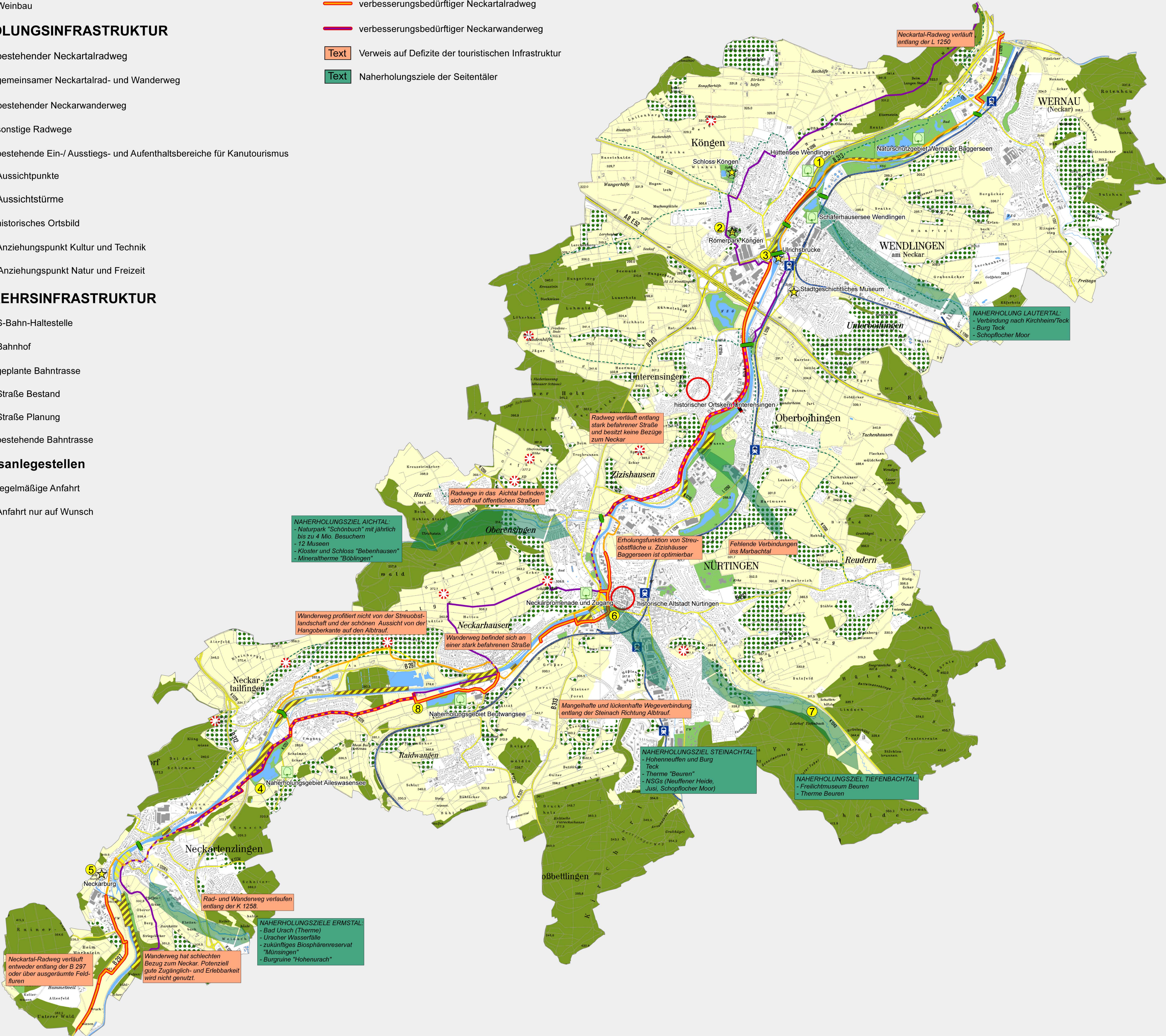
3 die Ulrichsbrücke in Köngen, 1602 vom Baumeister Heinrich Schickhardt erbaut



4 wertvolles Naherholungsgebiet "Aieswasensee" mit Kiosk und Terrasse in Neckartailfingen



5 die Neckarburg in Neckartenzlingen



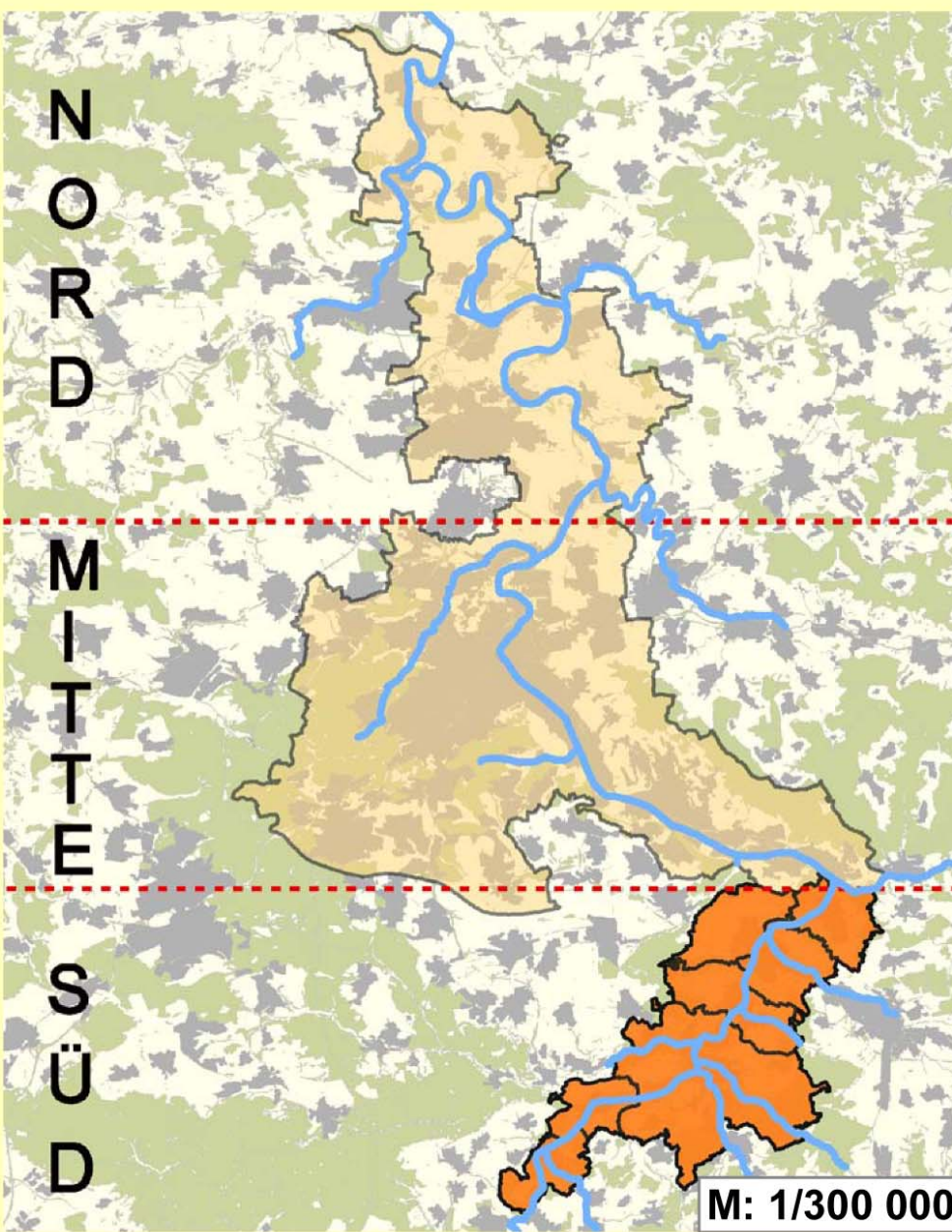
6 der idyllische Mündungsbereich der Steinach in den Neckar in Nürtingen lädt zum Verweilen ein



7 das Tiefenbachtal als wichtige Naherholungs-Verbindung zwischen Neckartal und Schwäbischer Alb



8 der Neckartalradweg besitzt eine hohe touristische Anziehungskraft und wird vorzugsweise in den Sommermonaten stark frequentiert



LANDSCHAFTSPARK NECKAR Analyseplan Naherholung und Tourismus - Süd -			
Datum:	15.04.2008	Maßstab:	1 : 25 000
Gezeichnet:	mw / mh	Blattgröße:	A 0
Geändert:	10.04.2008	Blattnummer:	1244/ATS

Verband Region Stuttgart

Königsplatz 20 70574 Stuttgart

JOHANN SENNER

FREIER LANDSCHAFTSARCHITECT

PLANSTATT FÜR

LANDSCHAFTSARCHITEKTUR

UMWELTPLANUNG

8000 GIESSEN

TEL. 0781 119803

BOLA

BEIESTEN 31

FAX. 0190 29