

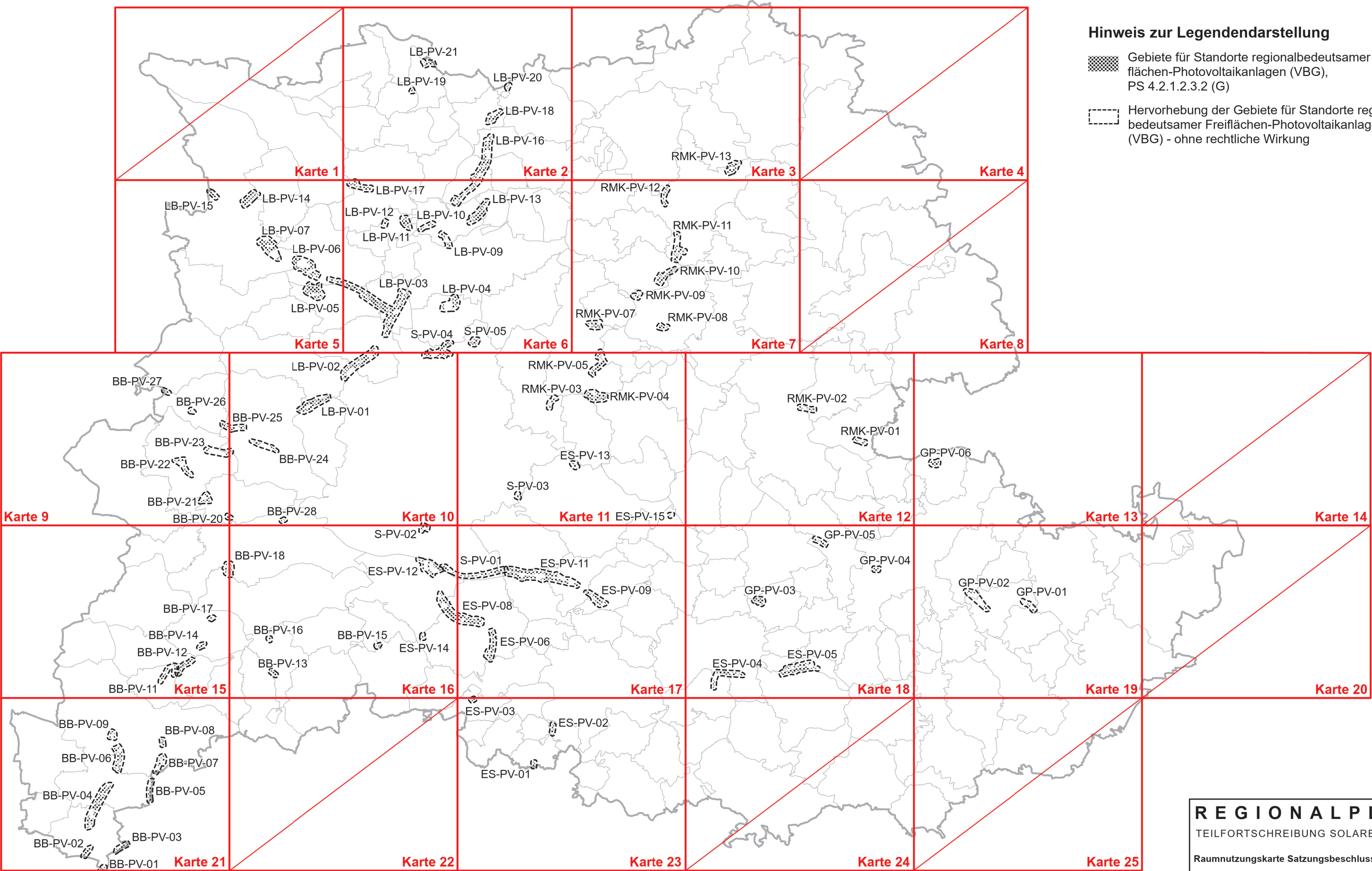


Hinweis zur Legendendarstellung

-  Gebiete für Standorte regionalbedeutsamer Frei-
flächen-Photovoltaikanlagen (VBG),
PS 4.2.1.2.3.2 (G)
-  Hervorhebung der Gebiete für Standorte regional-
bedeutsamer Freiflächen-Photovoltaikanlagen
(VBG) - ohne rechtliche Wirkung

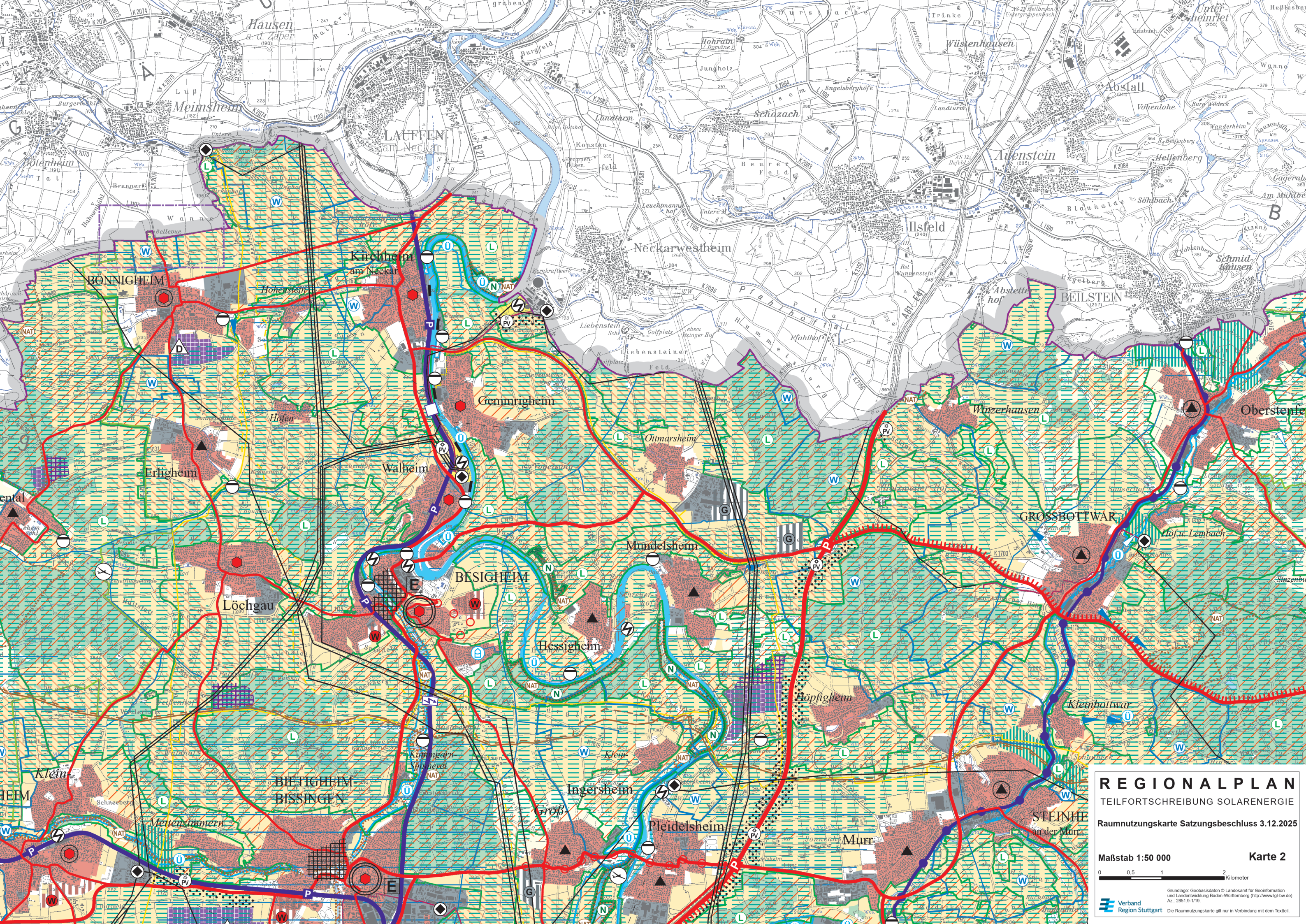


REGIONALPLAN

TEILFORTSCHRIBUNG SOLARENERGIE

Raumnutzungskarte Satzungsbeschluss 3.12.2025

Übersicht Karteneinteilung

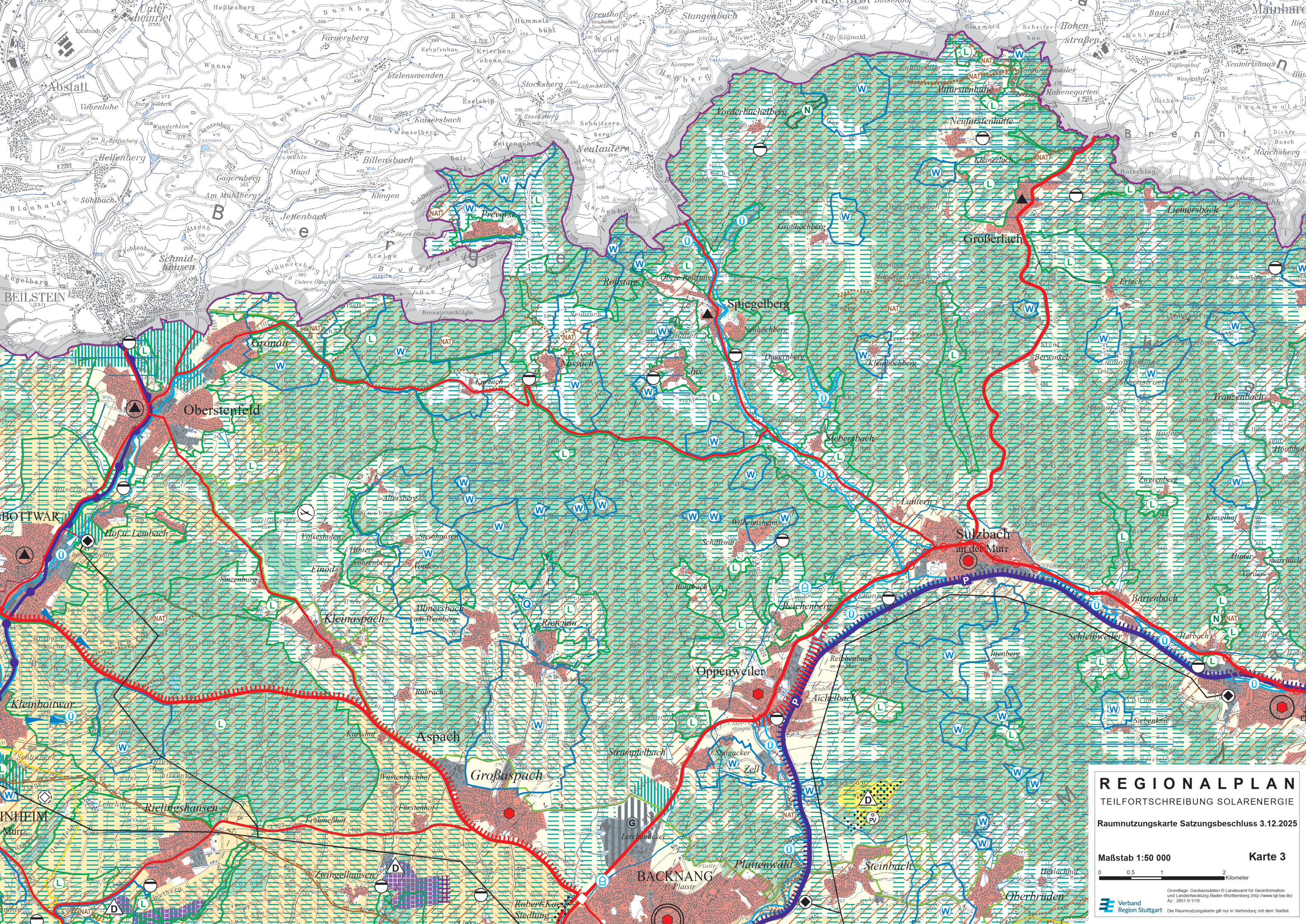


REGIONALPLAN
TEILFORTSCHREIBUNG SOLARENERGIE
Raumnutzungskarte Satzungsbeschluss 3.12.2025

Maßstab 1:50 000 **Karte 2**

0 0,5 1 2 Kilometer

Grundlage: Geobasisdaten © Landesamt für Geoinformation und Landentwicklung Baden-Württemberg (<http://www.lgl-bw.de>)
Az.: 2851.9-1/19
Verband Region Stuttgart
Die Raumnutzungskarte gilt nur in Verbindung mit dem Textteil.



REGIONALPLAN

TEILFORTSCHREIBUNG SOLARENERGIE

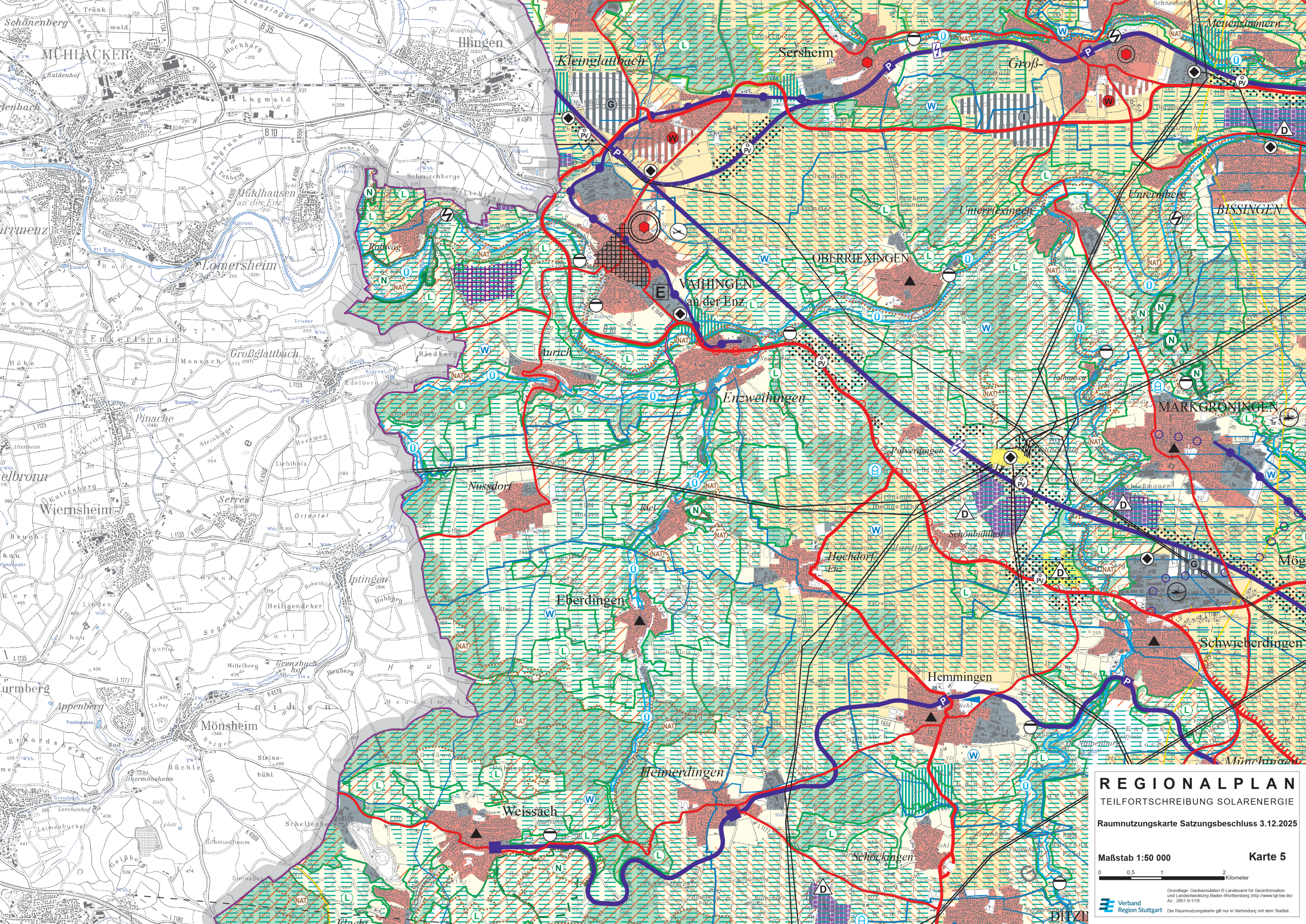
Raumnutzungskarte Satzungsbeschluss 3.12.2025

Maßstab 1:50 000

Karte 3



Grundlage: Geobasisdaten © Landesamt für Geoinformation und Landesentwicklung Baden-Württemberg (<http://www.lgi-bw.de>)
Az.: 2851.9-1/19
Verband Region Stuttgart
Die Raumnutzungskarte gilt nur in Verbindung mit dem Textteil.



REGIONALPLAN

TEILFORTSCHREIBUNG SOLARENERGIE

Raumnutzungskarte Satzungsbeschluss 3.12.2025

Maßstab 1:50 000

Karte 5

0 0,5 1 2 Kilometer

Grundlage: Geobasisdaten © Landesamt für Geoinformation und Landentwicklung Baden-Württemberg (<http://www.lgl-bw.de>)
Az.: 2851.9-1/19
Verband Region Stuttgart
Die Raumnutzungskarte gilt nur in Verbindung mit dem Textteil.

REGIONALPLAN

TEILFORTSCHRIBUNG SOLARENERGIE

Raumnutzungskarte Satzungsbeschluss 3.12.2025

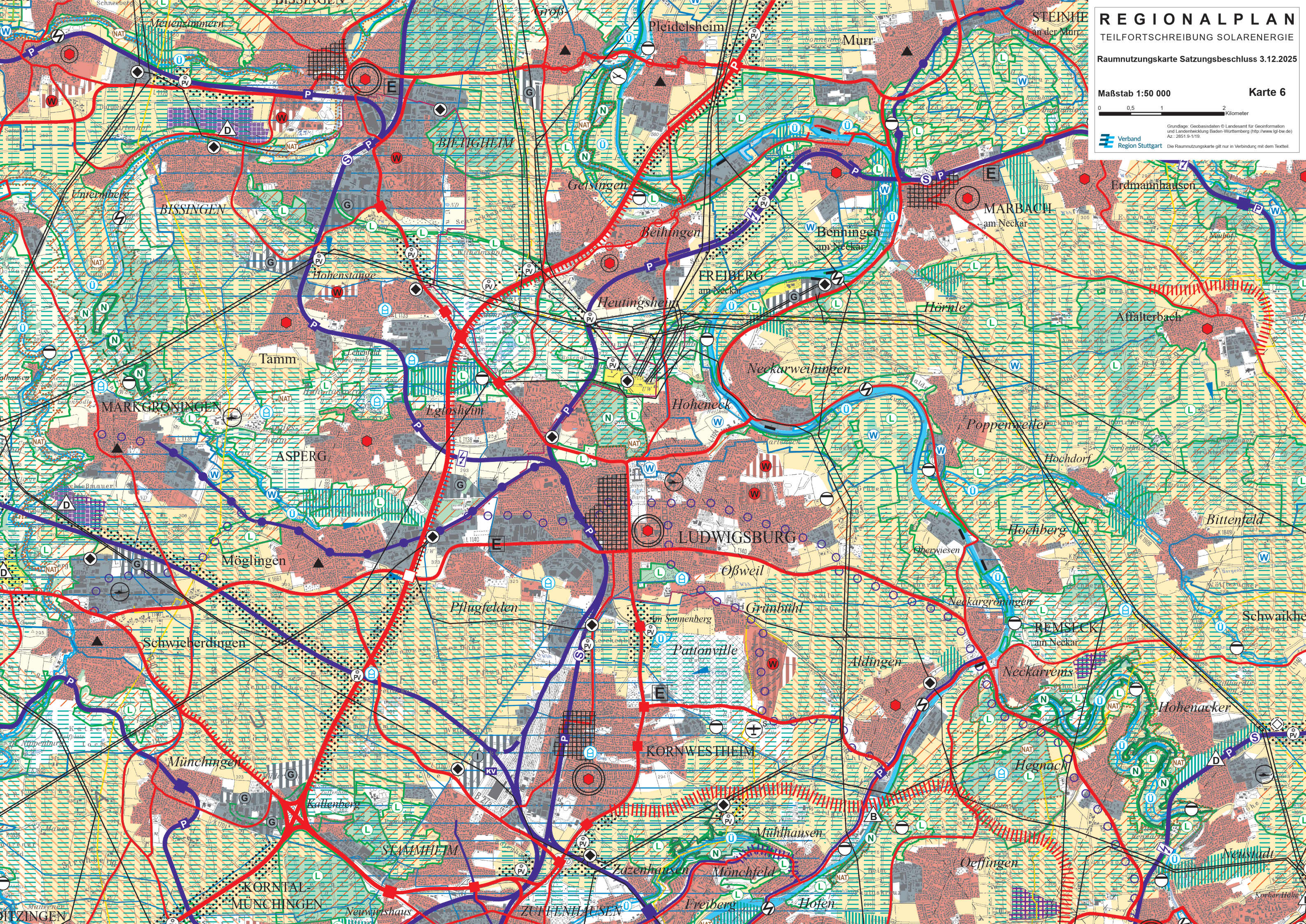
Maßstab 1:50 000

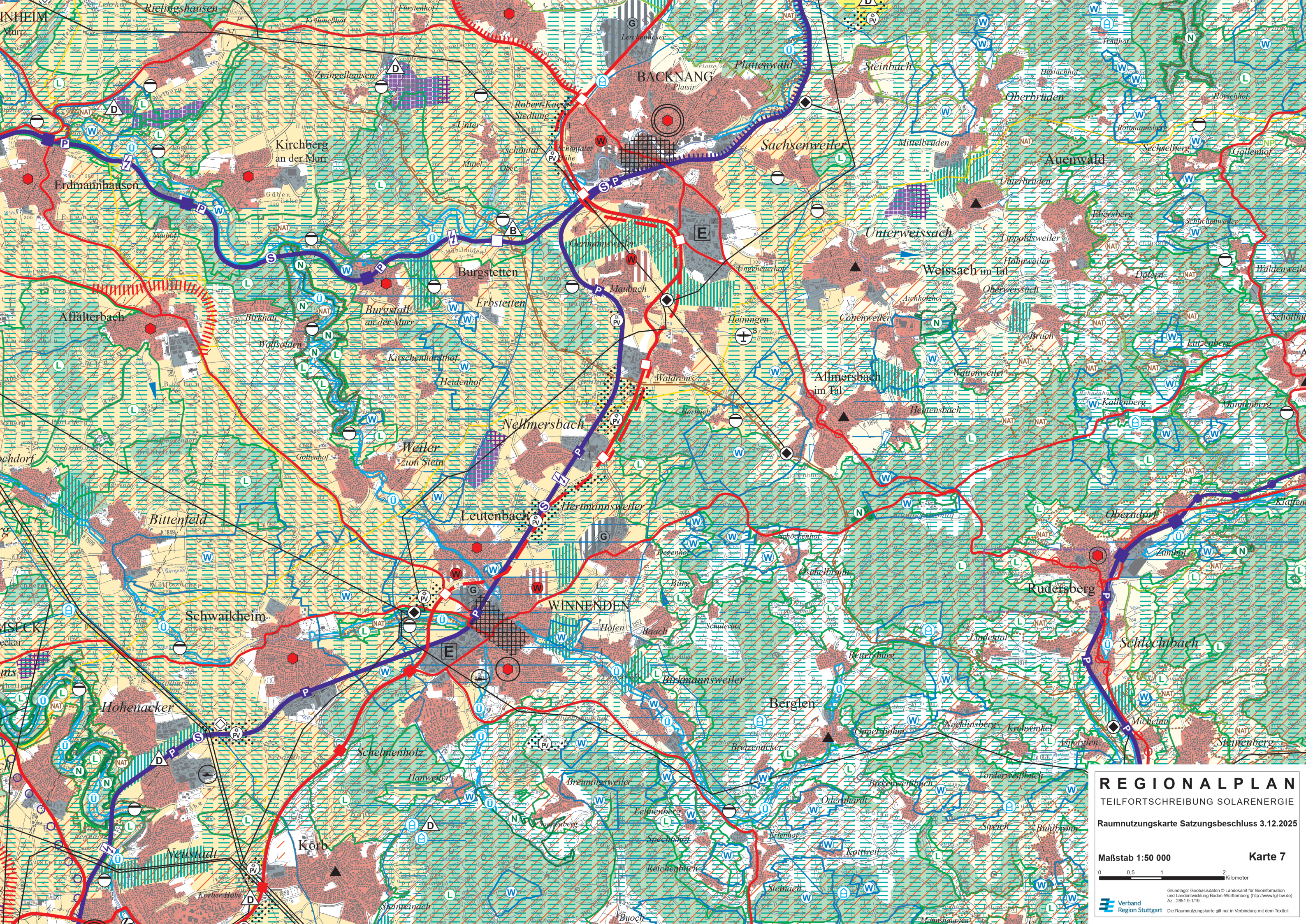
Karte 6



Grundlage: Geobasisdaten © Landesamt für Geoinformation und Landentwicklung Baden-Württemberg (http://www.lgl-bw.de)
Az.: 2851.9-1/19.
Die Raumnutzungskarte gilt nur in Verbindung mit dem Textteil.

Verband
Region Stuttgart



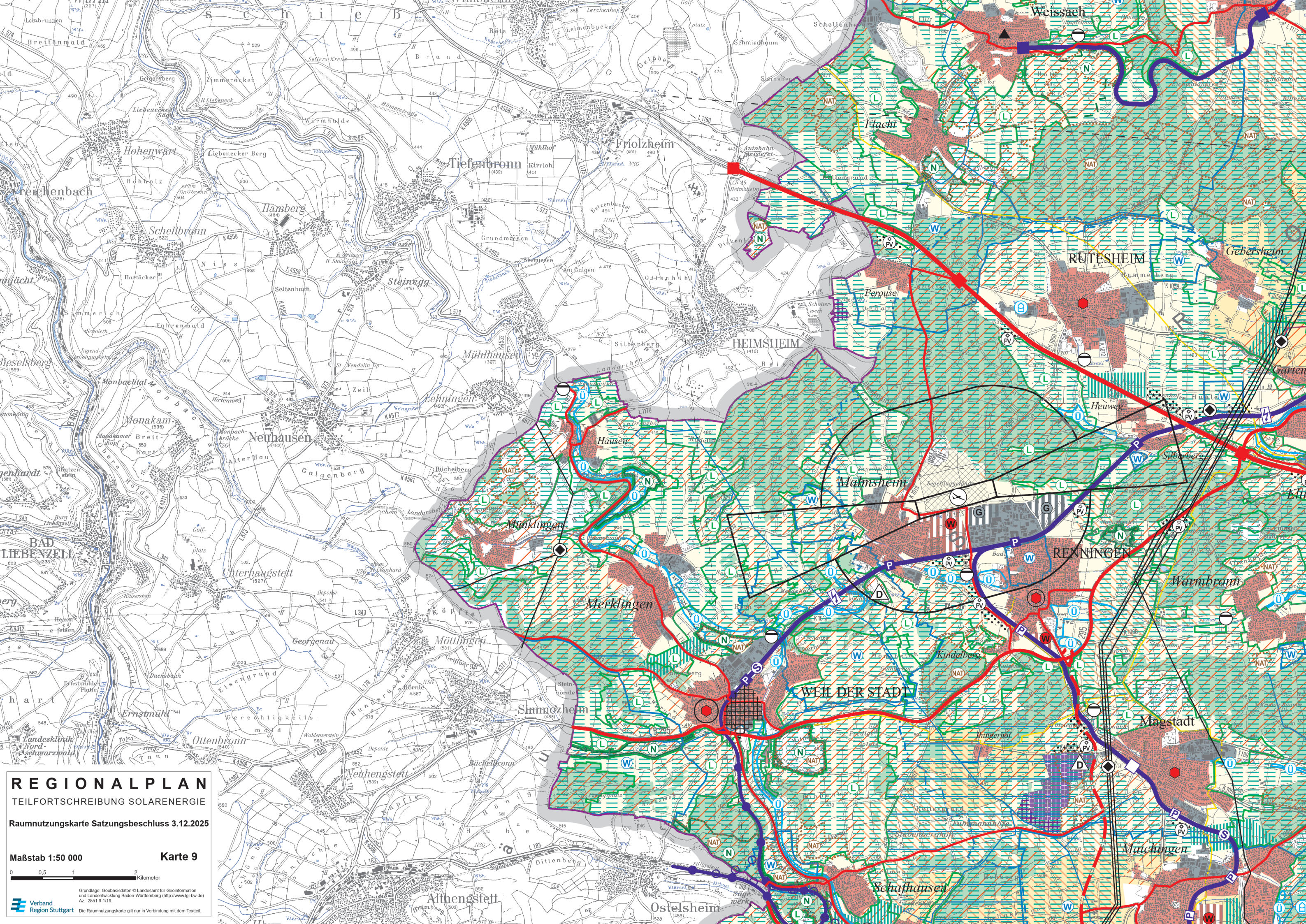


REGIONALPLAN
TEILFORTSCHREIBUNG SOLARENERGIE
Raumnutzungskarte Satzungsbeschluss 3.12.2025

Maßstab 1:50 000 **Karte 7**

0 0,5 1 2 Kilometer

Grundlage: Geobasisdaten © Landesamt für GeoInformation und Landesentwicklung Baden-Württemberg (<http://www.lgi-bw.de>)
Az.: 2851.9-1/19
Verband Region Stuttgart Die Raumnutzungskarte gilt nur in Verbindung mit dem Textteil.



REGIONALPLAN

TEILFORTSCHREIBUNG SOLARENERGIE

Raumnutzungskarte Satzungsbeschluss 3.12.2025

Maßstab 1:50 000

Karte 9

0

0,5

1

2

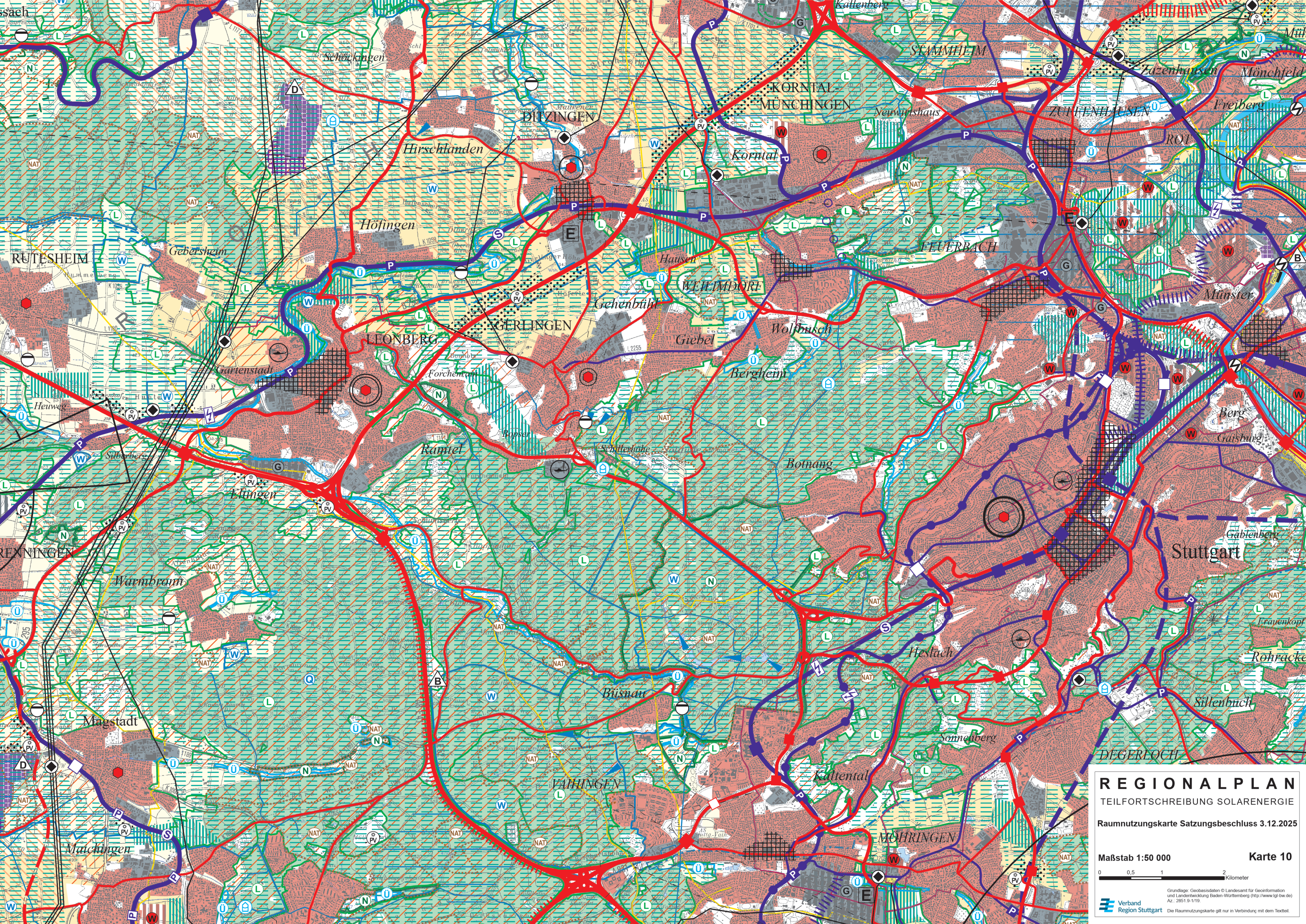
Kilometer

Grundlage: Geobasisdaten © Landesamt für Geoinformation und Landesentwicklung Baden-Württemberg (<http://www.lgl-bw.de>)

Az.: 2851.9-1/19

Verband Region Stuttgart

Die Raumnutzungskarte gilt nur in Verbindung mit dem Textteil.

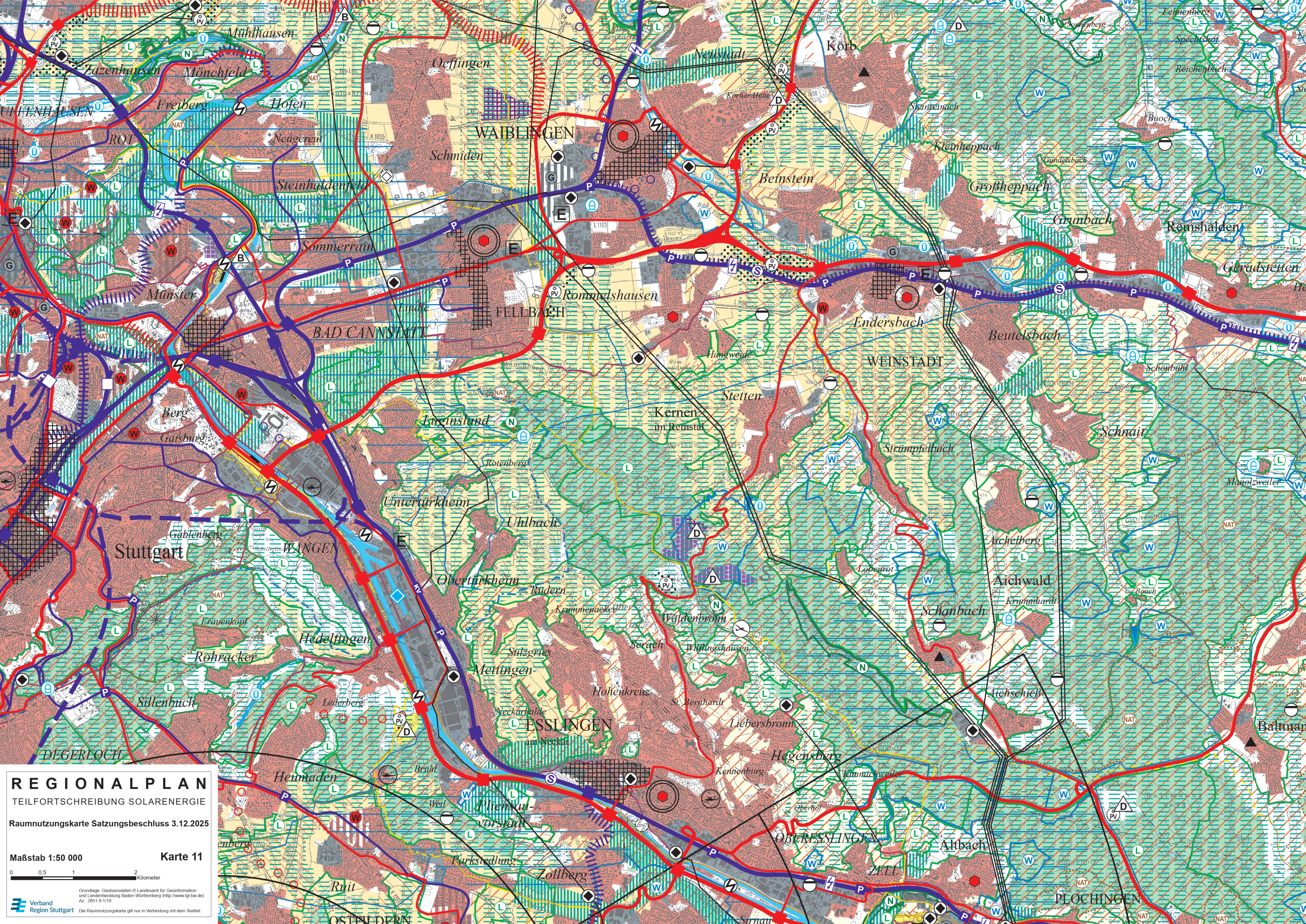


REGIONALPLAN
TEILFORTSCHRIBUNG SOLARENERGIE
Raumnutzungskarte Satzungsbeschluss 3.12.2025

Maßstab 1:50 000 **Karte 10**

0 0,5 1 2 Kilometer

Grundlage: Geobasisdaten © Landesamt für Geoinformation und Landentwicklung Baden-Württemberg (<http://www.lgl.bw.de>)
Az.: 2851.9-1/19
Verband Region Stuttgart Die Raumnutzungskarte gilt nur in Verbindung mit dem Textteil.

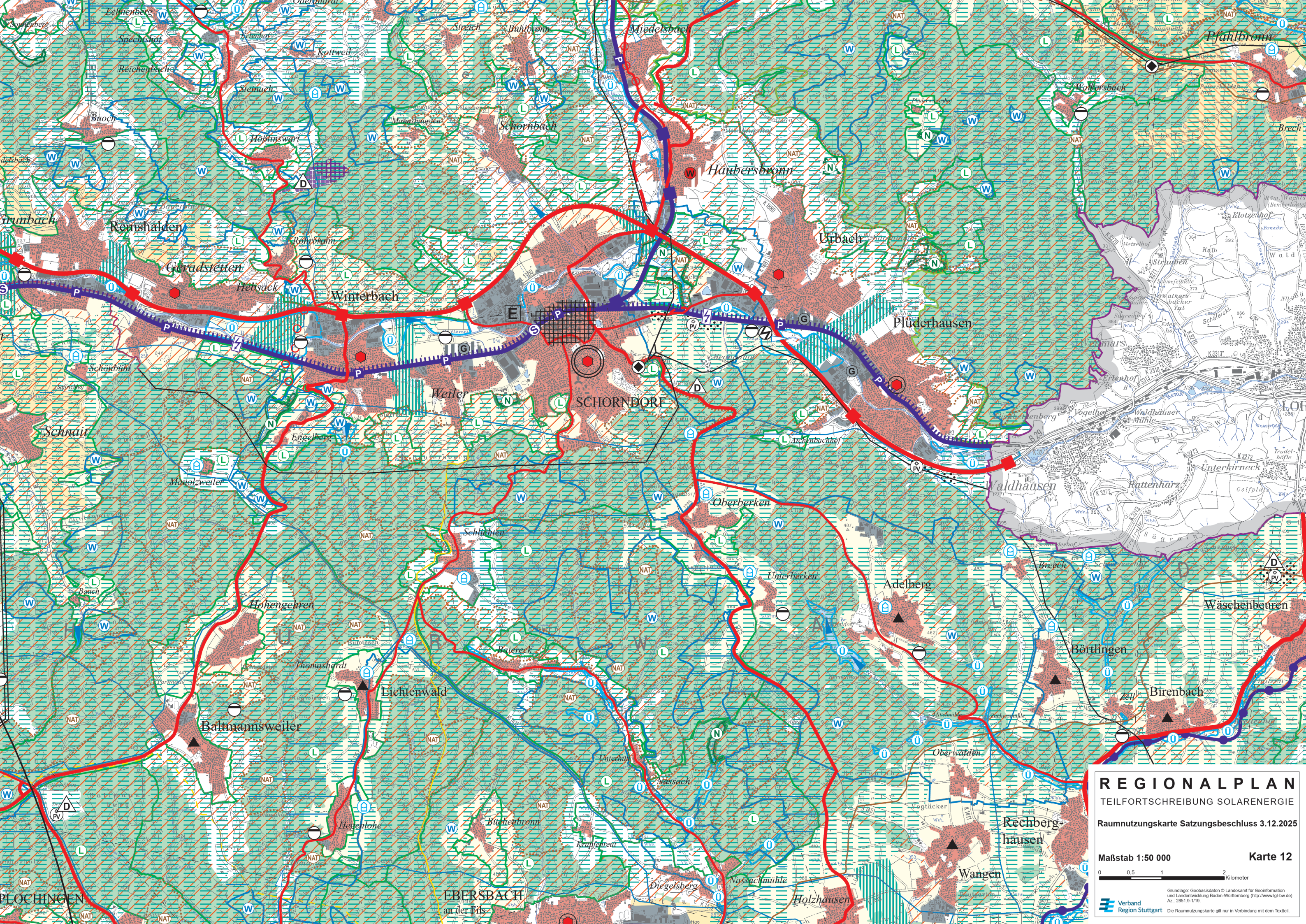


REGIONALPLAN
TEILFORTSCHREIBUNG SOLARENERGIE
Raumnutzungskarte Satzungsbeschluss 3.12.2025

Maßstab 1:50 000 Karte 11

0 0,5 1 2 Kilometer

Grundlage: Geobasisdaten © Landesamt für Geoinformation und Landentwicklung Baden-Württemberg (<http://www.lgl-bw.de>)
Az.: 2851.9-1/19
Verband Region Stuttgart
Die Raumnutzungskarte gilt nur in Verbindung mit dem Textteil.



REGIONALPLAN

TEILFORTSCHREIBUNG SOLARENERGIE

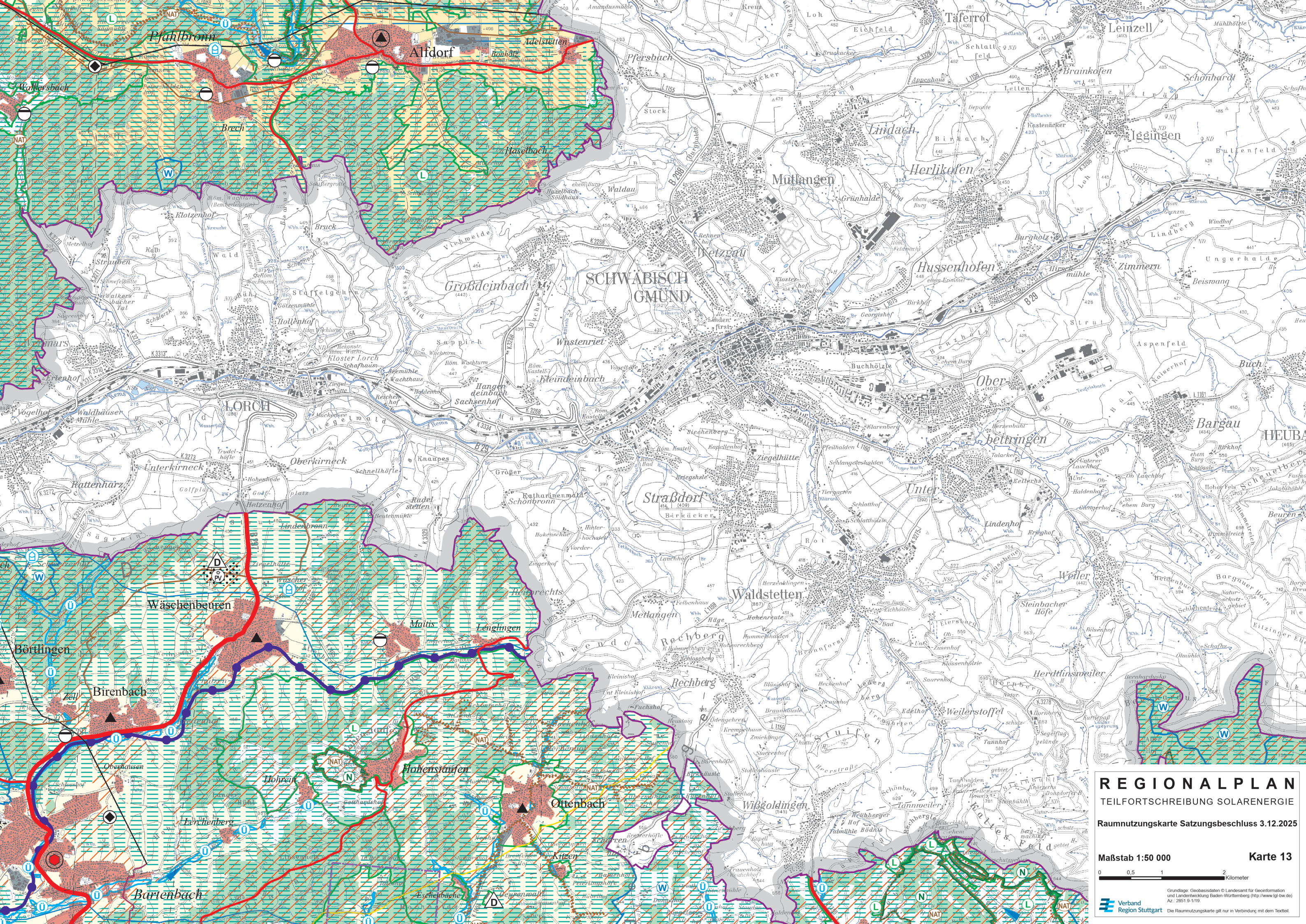
Raumnutzungskarte Satzungsbeschluss 3.12.2025

Maßstab 1:50 000

Karte 12



Grundlage: Geobasisdaten © Landesamt für Geoinformation und Landesentwicklung Baden-Württemberg (<http://www.lgi.bw.de>)
Az.: 2851.9-1/19
Verband Region Stuttgart
Die Raumnutzungskarte gilt nur in Verbindung mit dem Textteil.



REGIONALPLAN

TEILFORTSCHREIBUNG SOLARENERGIE

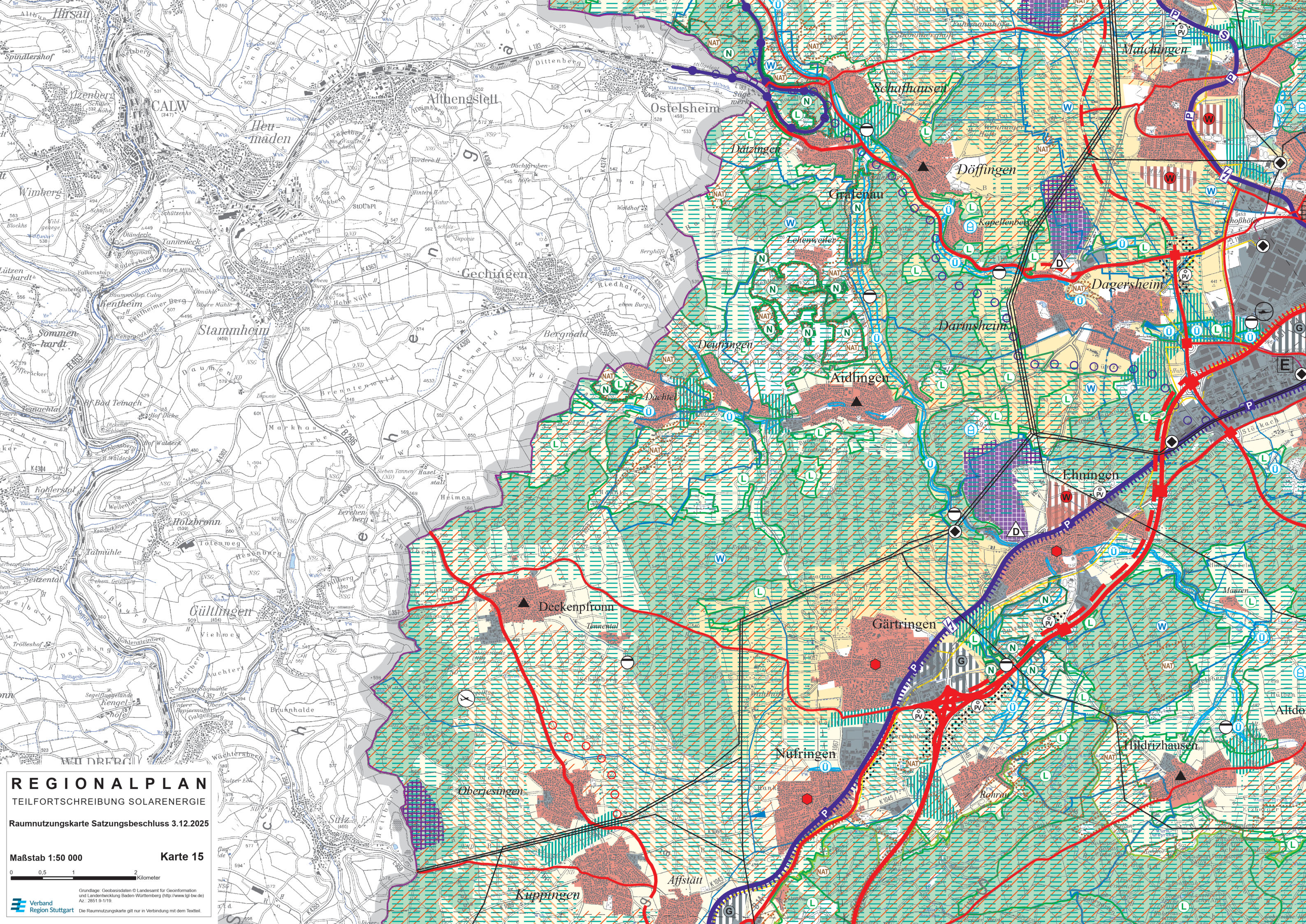
Raumnutzungskarte Satzungsbeschluss 3.12.2025

Maßstab 1:50 000

Karte 13



Grundlage: Geobasisdaten © Landesamt für Geoinformation und Landentwicklung Baden-Württemberg (<http://www.lgl.bw.de>)
Az. 2851.9-1/19
Verband Region Stuttgart
Die Raumnutzungskarte gilt nur in Verbindung mit dem Textteil.



REGIONALPLAN

TEILFORTSCHREIBUNG SOLARENERGIE

Raumnutzungskarte Satzungsbeschluss 3.12.2025

Maßstab 1:50 000

Karte 15

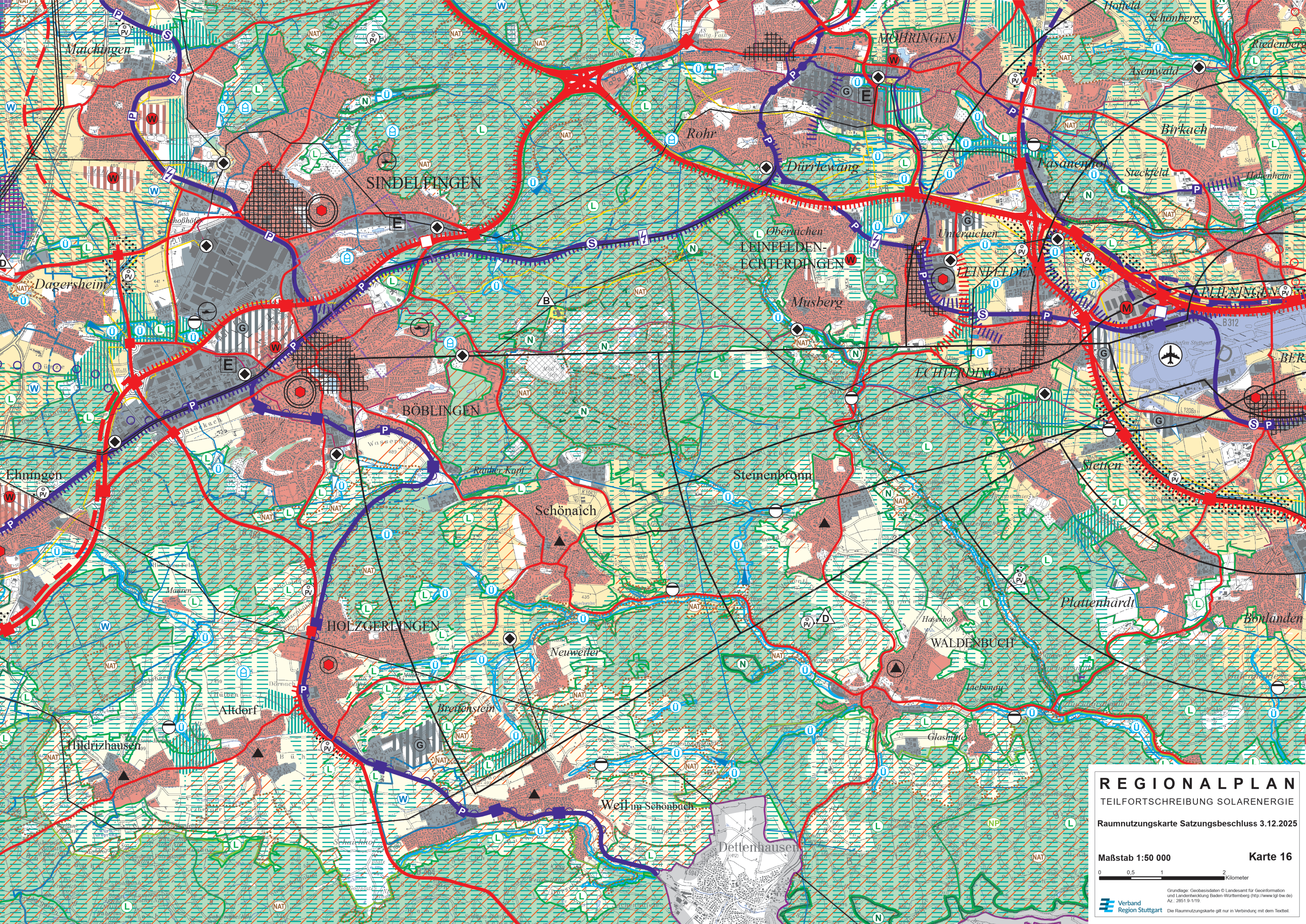
00.512

Kilometer

Grundlage: Geobasisdaten © Landesamt für Geoinformation und Landentwicklung Baden-Württemberg (<http://www.lgl-bw.de>)

Az.: 2851.9-1/19

Die Raumnutzungskarte gilt nur in Verbindung mit dem Textteil.



REGIONALPLAN

TEILFORTSCHREIBUNG SOLARENERGIE

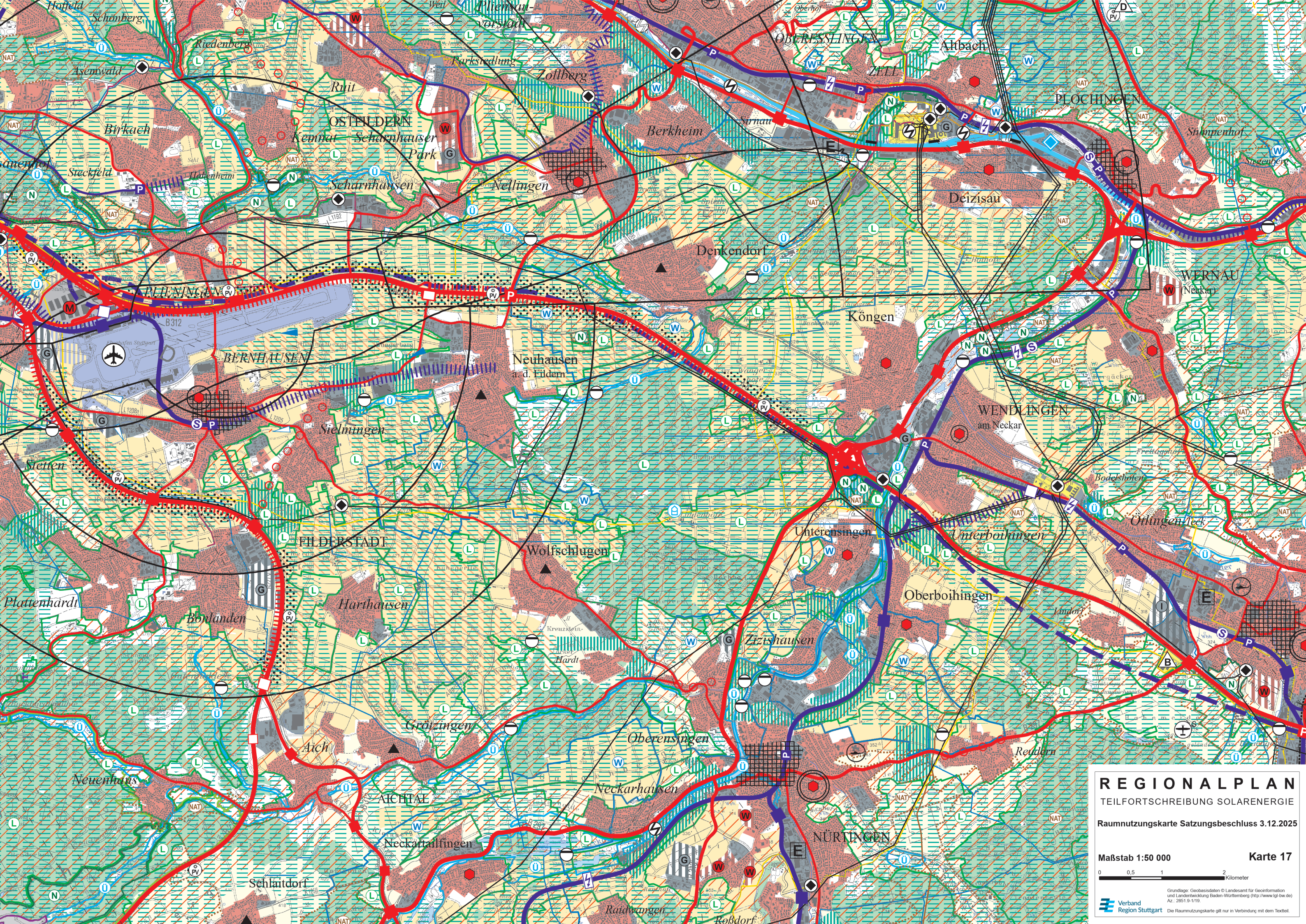
Raumnutzungskarte Satzungsbeschluss 3.12.2025

Maßstab 1:50 000

Karte 16

0 0,5 1 2 Kilometer

Grundlage: Geobasisdaten © Landesamt für Geoinformation und Ländereckung Baden-Württemberg (<http://www.lgl.bw.de>)
Az.: 2851 9-1/19
Verband Region Stuttgart
Die Raumnutzungskarte gilt nur in Verbindung mit dem Textteil.

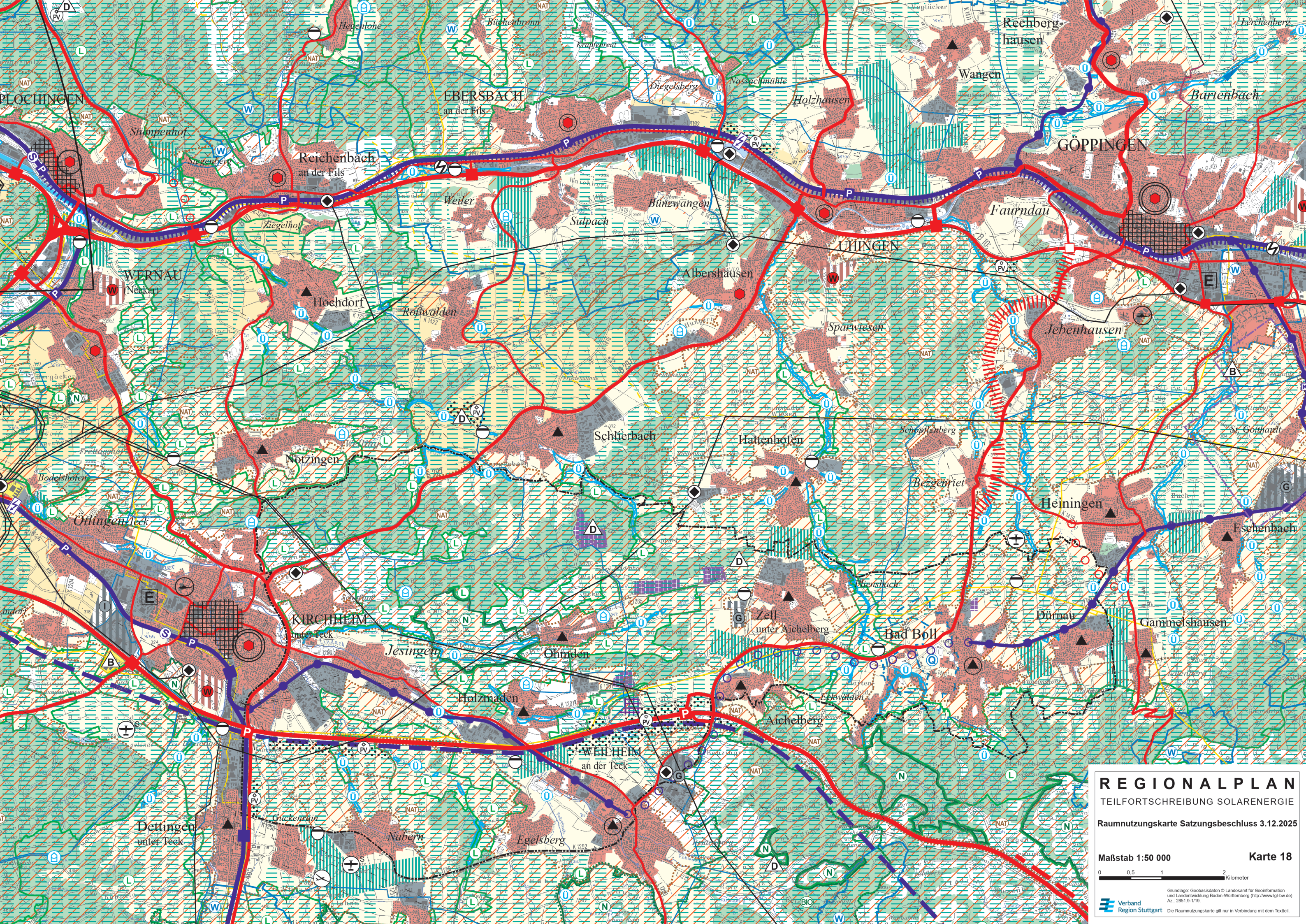


REGIONALPLAN
TEILFORTSCHREIBUNG SOLARENERGIE
Raumnutzungskarte Satzungsbeschluss 3.12.2025

Maßstab 1:50 000 **Karte 17**

0 0,5 1 2 Kilometer

Grundlage: Geobasisdaten © Landesamt für Geoinformation und Landesentwicklung Baden-Württemberg (<http://www.lgl-bw.de>)
Az.: 2851.9-1/19
Verband Region Stuttgart Die Raumnutzungskarte gilt nur in Verbindung mit dem Textteil.

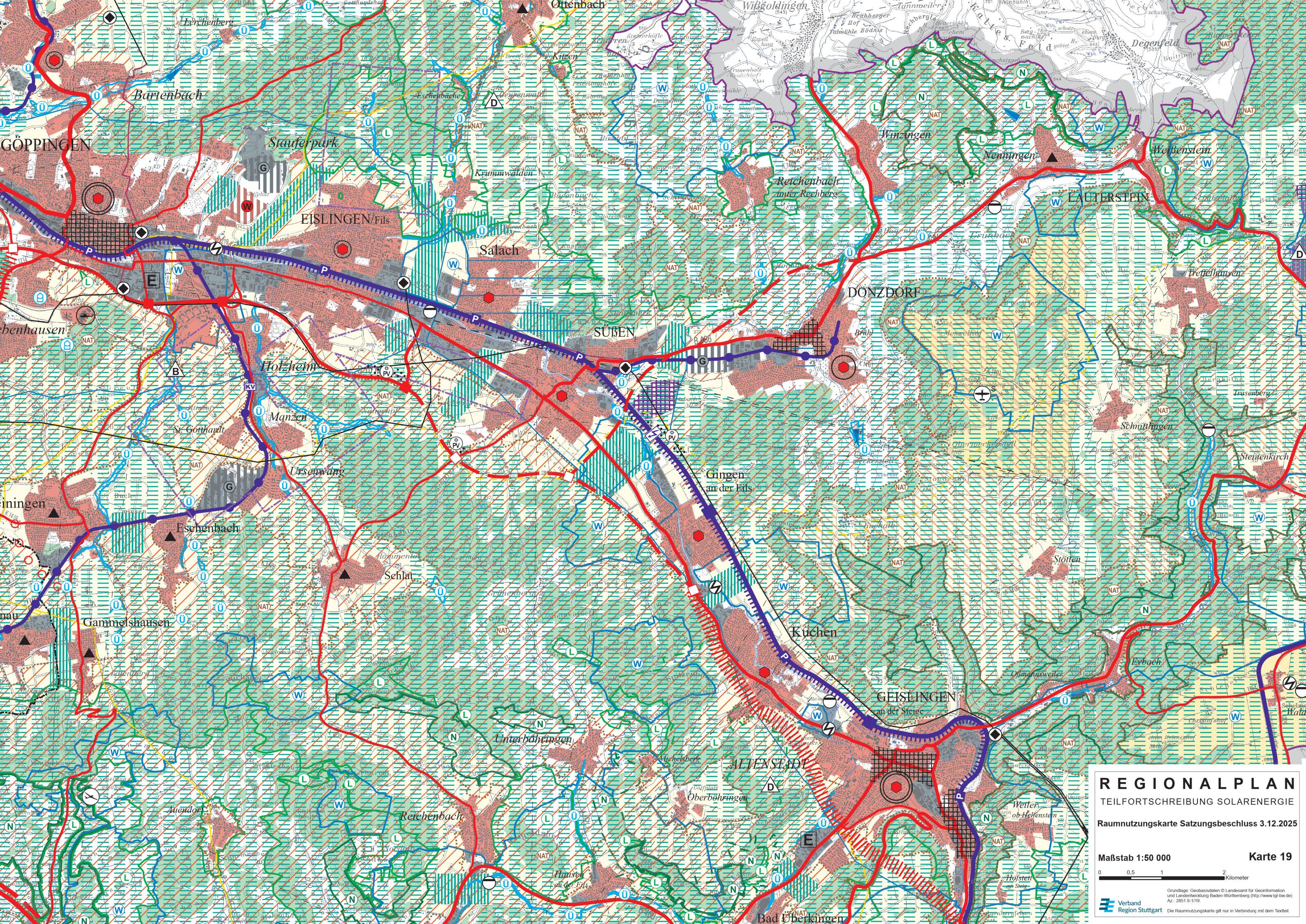


REGIONALPLAN
TEILFORTSCHREIBUNG SOLARENERGIE
Raumnutzungskarte Satzungsbeschluss 3.12.2025

Maßstab 1:50 000 **Karte 18**

0 0,5 1 2 Kilometer

Grundlage: Geobasisdaten © Landesamt für Geoinformation und Landesentwicklung Baden-Württemberg (<http://www.lgi-bw.de>)
Az.: 2851 9-1/19
Verband Region Stuttgart Die Raumnutzungskarte gilt nur in Verbindung mit dem Textteil.



REGIONALPLAN

TEILFORTSCHREIBUNG SOLARENERGIE

Raumnutzungskarte Satzungsbeschluss 3.12.2025

Maßstab 1:50 000

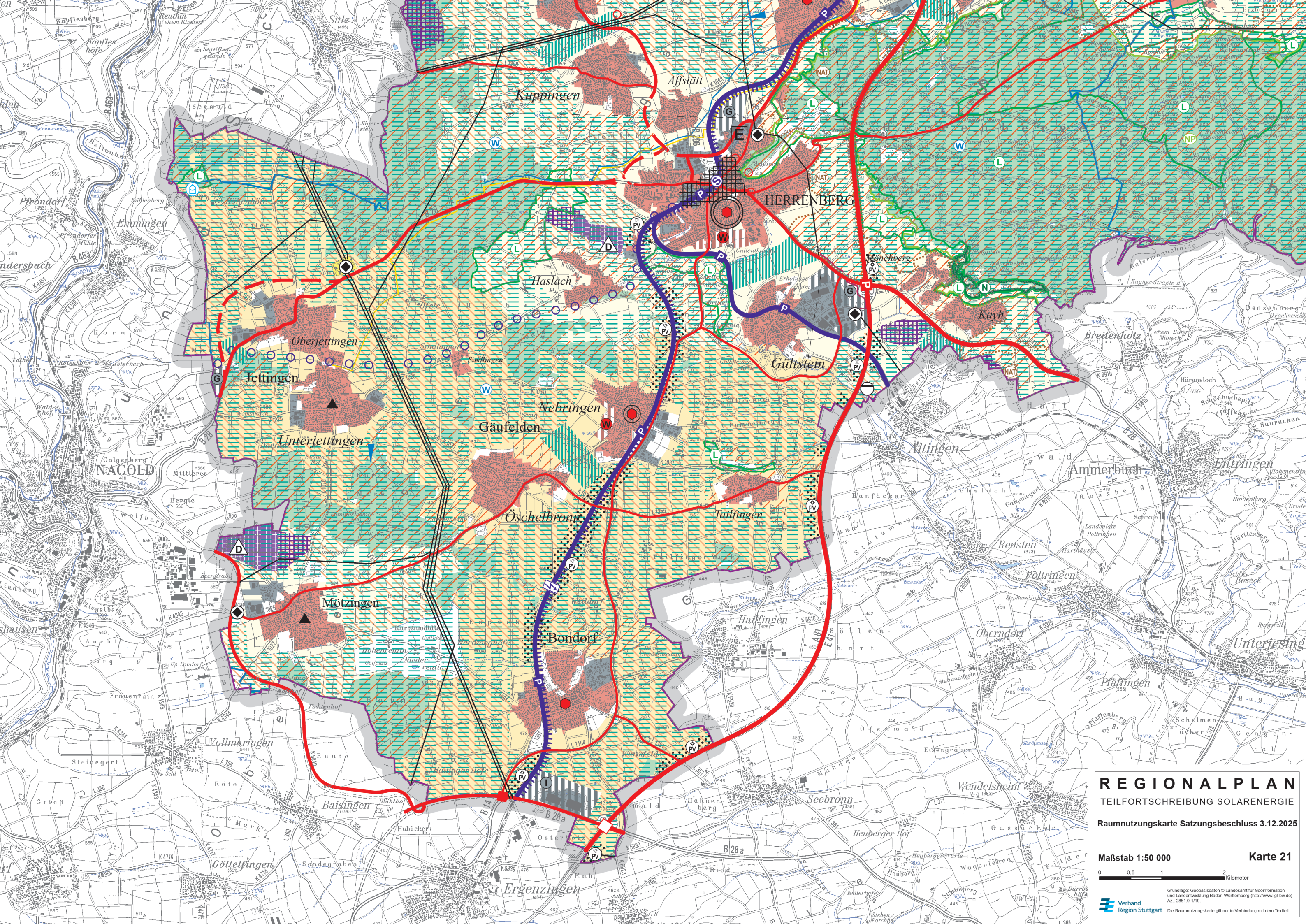
Karte 19

0 0,5 1 2 Kilometer

Grundlage: Geobasisdaten © Landesamt für GeoInformation und Landesentwicklung Baden-Württemberg (<http://www.lgi-bw.de>)
Az.: 2851.9-1/19

 Verband Region Stuttgart

Die Raumnutzungskarte gilt nur in Verbindung mit dem Textteil.



REGIONALPLAN

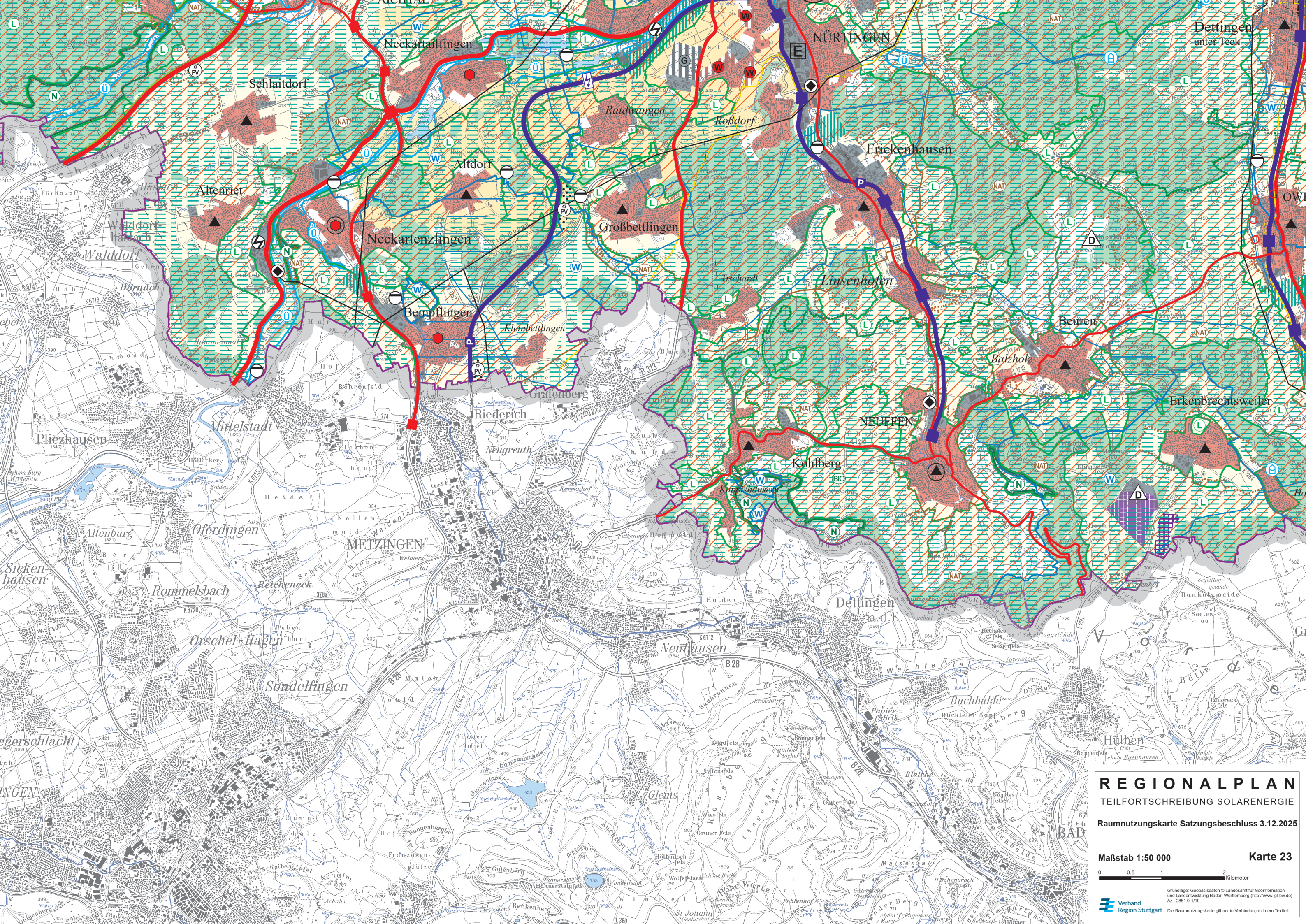
TEILFORTSCHREIBUNG SOLARENERGIE

Raumnutzungskarte Satzungsbeschluss 3.12.2025

Maßstab 1:50 000 Karte 21

0 0,5 1 2 Kilometer

Grundlage: Geobasisdaten © Landesamt für Geoinformation und Landesentwicklung Baden-Württemberg (<http://www.lgl.bw.de>)
Az.: 2851.9-1/19
Verband Region Stuttgart Die Raumnutzungskarte gilt nur in Verbindung mit dem Textteil.



REGIONALPLAN

TEILFORTSCHREIBUNG SOLARENERGIE

Raumnutzungskarte Satzungsbeschluss 3.12.2025

Maßstab 1:50 000 **Karte 23**

0 0,5 1 2 Kilometer

Grundlage: Geobasisdaten © Landesamt für Geoinformation und Landentwicklung Baden-Württemberg (<http://www.lgl-bw.de>) Az. 2851 9-1/19



















Verband Region Stuttgart Die Raumnutzungskarte gilt nur in Verbindung mit dem Textteil.

Nachrichtliche Übernahmen¹

Siedlungsstruktur













-  Siedlungsfläche Wohnen und Mischgebiet (überwiegend)
-  Siedlungsfläche Industrie und Gewerbe
-  Sonderfläche Bund
-  Lärmschutzbereich Flughafen Stuttgart
-  Bauschutzbereich

Freiraumstruktur

- | Bestand | Planung | |
|---|---|--|
|  | | Landwirtschaftliche Fläche (Flurbilanz Stufe II) |
|  | | Landwirtschaft, sonstige Flächen |
|  |  | Landschaftsschutzgebiet |
|  |  | Naturschutzgebiet |
|  | | Versteinerungsgebiet |
|  | | Naturpark |
|  | | NATURA 2000-Gebiet |
|  | | Biosphärengebiet |
|  | | Bereiche mit Bergbauberechtigung |
|  | | Wasserschutzgebiet |
|  |  | Quellschutzgebiet für Mineral- und Thermalwasser |
|  | | Überschwemmungsgebiet |
|  |  | Rückhalte- / Speicherbecken |
|  | | Gewässer |

Verbindliche Festlegungen

Regionale Siedlungsstruktur

-  Gemeinde oder Gemeindeteil mit verstärkter Siedlungstätigkeit (VRG), PS 2.4.1.4 (Z)
-  Gemeinde, beschränkt auf Eigenentwicklung, PS 2.4.2 (Z)
-  Schwerpunkt des Wohnungsbaus (VRG), PS 2.4.4.1 (Z)
-  Schwerpunkt des Wohnungsbaus (VRG), PS 2.4.4.1 (Z), Bestandsfläche [B]
-  Schwerpunkt für Industrie, Gewerbe und Dienstleistungseinrichtungen (VRG), PS 2.4.3.1.1 bzw. PS 2.4.3.1.2 (Z)
-  Schwerpunkt in Bestandsgebieten (VRG), PS 2.4.3.1.3 (Z)
-  Standort für zentrenrelevante Einzelhandelsgroßprojekte (VRG), PS 2.4.3.2.3 (Z)
-  Ergänzungsstandorte, PS 2.4.3.2.5 (G)
-  Oberzentrum, PS 2.3.1 (N)
-  Mittelzentrum, PS 2.3.2 (N)
-  Unterzentrum, PS 2.3.3 (Z)
-  Kleinzentrum, PS 2.3.4 (Z)

Regionale Freiraumstruktur

-  Regionaler Grünzug (VRG), PS 3.1.1 (Z)
-  Grünzäsur (VRG), PS 3.1.2 (Z)
-  Gebiet für Naturschutz und Landschaftspflege (VBG), PS 3.2.1 (G)
-  Gebiet für Landwirtschaft (VBG), PS 3.2.2 (G)
-  Gebiet für Forstwirtschaft und Waldfunktionen (VBG), PS 3.2.3 (G)
-  Gebiet für Landschaftsentwicklung (VBG), PS 3.2.4 (G)
-  Gebiet zur Sicherung von Wasservorkommen (VBG), PS 3.3.6 (G)
-  Gebiet für den Abbau oberflächennaher Rohstoffe (VRG), PS 3.5.1 (Z)
-  Gebiet zur Sicherung von Rohstoffen (VRG), PS 3.5.2 (Z)

Nachrichtliche Übernahmen ¹		
Verkehr		
Bestand	Planung	
		Straße für den großräumigen Verkehr
		Straße für den überregionalen Verkehr
		Straße für den regionalen Verkehr
		Ausbau von Straßen
		Anschlussstelle an Bundesstraßen und Bundesautobahnen
		Anschlussstelle an Bundesstraßen und Bundesautobahnen mit P+M - Parkplatz
		Eisenbahnstrecke
		Stadtbahnlinie
		Ausbau von Eisenbahnstrecken
		Elektrifizierung
		S-Bahn
		Bahnhof, Haltepunkt
		Bundeswasserstraße
		Bundeswasserstraße mit Umschlaganlage
		Hafen
		Flughafen
		Sonderlandeplatz
		Segelflugplatz
		Hubschrauber-Sonderlandeplatz

Verbindliche Festlegungen		
Verkehr		
		Trasse für Straßenverkehr, Neubau, PS 4.1.1.4 und PS 4.1.1.5 (V)
		Trasse für Straßenverkehr, Ausbau, PS 4.1.1.4 (V)
		Trasse für Straßenverkehr, Neubau (VRG), PS 4.1.1.7 (Z)
		Trasse für Straßenverkehr, Ausbau (VRG), PS 4.1.1.8 (Z)
		Trasse für Schienenverkehr, Neubau, PS 4.1.2.1.2 und PS 4.1.2.1.8 (V)
		Trasse für Schienenverkehr, Ausbau, PS 4.1.2.1.2 (V)
		Trasse für Schienenverkehr, Neubau (VRG), PS 4.1.2.1.3 und PS 4.1.2.1.9 (Z)
		Trasse für Schienenverkehr, Ausbau (VRG), PS 4.1.2.1.4, (Z)
		Trasse für Schienenverkehr, Sicherung (VRG), PS 4.1.2.1.5 (Z)
Bestand	Planung	
		Standort für kombinierten Güterverkehr (VRG), PS 4.1.2.2.1 (Z)
		Standort für P+R - Anlagen (VRG), PS 4.1.3.2.6 (Z)
Ver- und Entsorgung		
Standorte für regionalbedeutsame Infrastrukturvorhaben		
		Standorte für regionalbedeutsame Kraftwerkanlagen (VRG), PS 4.2.1.1.2 (Z)
		Gebiet für regionalbedeutsame Windkraftanlagen (VRG), PS 4.2.1.2.4.1 (Z) - geändert *
		Gebiete für Standorte regionalbedeutsamer Freiflächen-Photovoltaikanlagen (VBG), PS 4.2.1.2.3.2 (G)
		Standorte für die Abfallbehandlung (VRG), PS 4.3.2 (Z)
		Standorte für die Abfallbeseitigung (VRG), PS 4.3.2 (Z)
Sonstige Vorhaben		
		Standortsicherung landseitige Flughafenerweiterung (VRG), PS 4.1.4.2 (Z)
		Standortsicherung Landesmesse (VRG), PS 4.4.1 (Z)

* Durch Änderung des Landesplanungsgesetzes entfallen seit dem 1.1.2013 die Vorranggebiete und Plansätze (GBl. vom 25.5.2012 S.285)

Ver- und Entsorgung



B

D

Deponie

Sonstige Einrichtungen



Messe



Regionsgrenze

¹ Nachrichtliche Übernahmen nach entsprechendem Erhebungsstand

Ausfertigungsvermerk für den Kartenteil

Ausgefertigt:
Stuttgart, den 03.12.2025

Rainer Wieland
Verbandsvorsitzender

(N)	Nachrichtliche Übernahme	(VRG)	Vorranggebiet
(Z)	Ziel	(VBG)	Vorbehaltsgebiet
(G)	Grundsatz	PS	Plansatz
(V)	Vorschlag		