







**Übersichtskarte:  
Oberflächengewässer**

Gewässerstruktur

-  unverändert
-  bis gering verändert
-  mäßig verändert
-  deutlich verändert
-  stark verändert
-  sehr stark bis vollständig verändert

Gewässergüteklasse

-  I unbelastet
-  I - II gering belastet
-  II mäßig belastet
-  II - III kritisch belastet
-  III stark verschmutzt
-  III - IV stark verschmutzt
-  IV übermäßig stark verschmutzt
-  nicht bewertet
-  Siedlung

Quelle:  
Landesanstalt für Umwelt, Messungen und Naturschutz  
Baden-Württemberg

